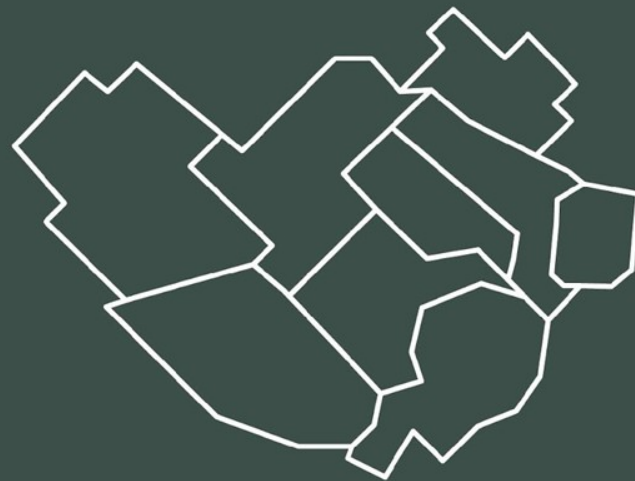
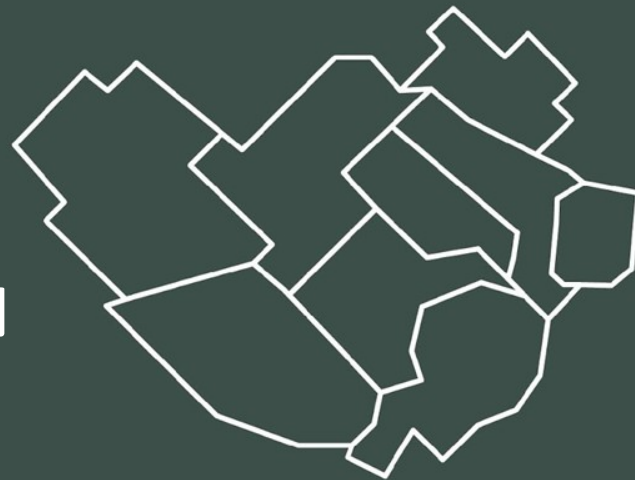


Sommet international de l'Écocitoyenneté

9 juin 2023



Survol rapide de notre ADN




Située à 35 kilomètres au nord de Montréal, la MRC de Montcalm se caractérise par une plaine agricole prospère au sud et une vaste zone récréotouristique au nord.

Notre territoire est composé de 720 kilomètres carrés.

Nous sommes délimités par la MRC de *La Rivière-du-Nord* à l'ouest, la MRC de *Matawinie* au nord, la MRC de *Joliette* à l'est et les MRC des *Moulins* et de *L'Assomption* au sud.

Nos 10 municipalités locales :

- **Saint-Alexis**
- **Saint-Calixte**
- **Saint-Esprit**
- **Saint-Jacques**
- **Sainte-Julienne**
- **Saint-Liguori**
- **Sainte-Marie-Salomé**
- **Saint-Roch Ouest**
- **Saint-Roch-de-l’Achigan**
- **Ville de Saint-Lin-Laurentides**

An aerial photograph of a rural landscape. The foreground shows a dark, tilled field next to a white barn and a silo. In the middle ground, there are several farm buildings, including a large white structure with a red roof and a tall tower. The background is dominated by vast green fields and a dense line of trees under a clear sky.

Nos terres fertiles regorgeant d'histoires et d'une culture forte font partie de nos richesses. Notre zone agricole qui couvre un peu plus de 60% de la région est la plus active et prospère au Québec !

Bienvenue à la MRC de Montcalm !

- **Monsieur Patrick Massé, préfet**
- **Monsieur Mathieu Maisonneuve, maire de Saint-Lin-Laurentides**
- **Madame Véronique Venne, mairesse de Sainte-Marie-Salomé**

